




Správa železniční dopravní cesty, státní organizace
Sídlo: Dlážďená 1003/7, 110 00 Praha 1
IČ: 709 94 234 DIČ: CZ 709 94 234
Zapsána v obchodním rejstříku vedeném Městským
soudem v Praze, spisová značka A 48384.

Správa železniční dopravní cesty,
státní organizace
Správa železniční geodézie Praha
Václavkova 169/1, 160 00 Praha 6
www.szdc.cz

Zaměřil	SŽG Praha - Pracoviště České Budějovice		
Zpracoval	Michael Nosek		
Kontroloval	Ing. Jaromír Sochor		
Ověřil	Ing. Josef Beníšek		
Traťový úsek	TÚ 0461 Číčenice (mimo) - Nové Údolí (včetně)		
<p>„Výstavba PZS v km 37,303 (P1467) trati Číčenice - Volary“</p> <p>Rozsah km 36,400 - 37,500</p> <p>GEODETICKÉ A MAPOVÉ PODKLADY</p> <p>Dokumentace ŽBP</p> <p>Místopisy ŽBP</p>		Ředitel	Ing.Ondřej Červenka
		Datum	08/2019
		Číslo zakázky	G730Z7299054
		Souř.systém	JTSK
		Výškový systém	Bpv
		Stupeň PD	DUSP
		Část.dokum.	Část
		I.6	2

GEODETICKÉ ÚDAJE

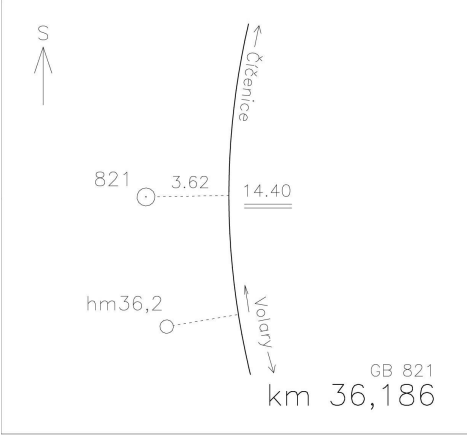


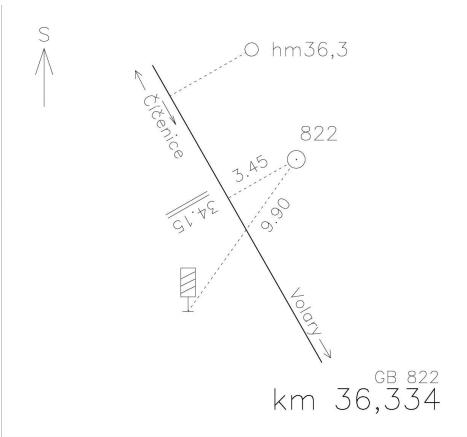


Výpis z databáze Železničního bodového pole

Databáze: **szgdb** ----- Umístěná v: localhost : 5432

Pracoviště: **SŽG Praha, pracoviště České Budějovice** - 27. 08. 2019 09:37:27 - Jaromír, Sochor

!!! NEŘÍZENÁ KOPIE !!!

str. 1/7

<i>Traťový úsek:</i>	0461	Číčenice (mimo) - Nové Údolí (včetně)
<i>Definiční úsek:</i>	12	Prachatice - Chroboly
<i>Číslo bodu:</i>	821	km: 36,185 Katastrální území: Chroboly
Souřadnice JTSK <i>Y =</i> <i>X =</i> <i>Nadm. výška</i> Souřadnice ETRS89 <i>Latitude</i> <i>Longitude</i> <i>El. High</i>	786625,221 1163460,760 752,135 	  
<i>Výškový systém:</i> <i>Typ určení výšky:</i> <i>Typ určení bodu:</i> <i>Třída přesnosti:</i> <i>Splnění TKP:</i> <i>Druh stabilizace:</i>	Bpv Nivelací POL 2 ANO M1	
<i>Poznámka:</i> <i>Vyhotovil:</i> <i>Platnost (od – do):</i> <i>Transformační klíč:</i> <i>Původ bodu:</i>	kámen M1 PRAGEMA s.r.o., Praha 7. 9. 2018 - G90272L29069	
<i>Traťový úsek:</i>	0461	Číčenice (mimo) - Nové Údolí (včetně)
<i>Definiční úsek:</i>	12	Prachatice - Chroboly
<i>Číslo bodu:</i>	822	km: 36,337 Katastrální území: Chroboly
Souřadnice JTSK <i>Y =</i> <i>X =</i> <i>Nadm. výška</i> Souřadnice ETRS89 <i>Latitude</i> <i>Longitude</i> <i>El. High</i>	786592,260 1163605,904 755,788 	  
<i>Výškový systém:</i> <i>Typ určení výšky:</i> <i>Typ určení bodu:</i> <i>Třída přesnosti:</i> <i>Splnění TKP:</i> <i>Druh stabilizace:</i>	Bpv Nivelací POL 2 ANO M1	
<i>Poznámka:</i> <i>Vyhotovil:</i> <i>Platnost (od – do):</i> <i>Transformační klíč:</i> <i>Původ bodu:</i>	kámen M1 PRAGEMA s.r.o., Praha 7. 9. 2018 - G90272L29069	

GEODETICKÉ ÚDAJE

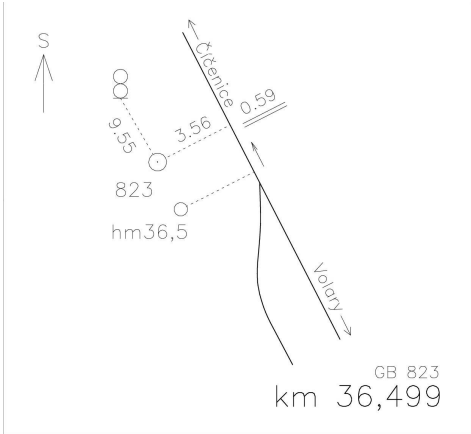


Výpis z databáze Železničního bodového pole

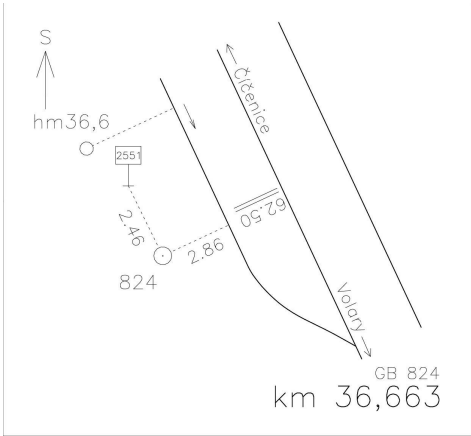


Databáze: **szqdb** ----- Umístěná v: localhost : 5432

Pracoviště: **SŽG Praha, pracoviště České Budějovice** - 27. 08. 2019 09:37:27 - Jaromír,
Sochor

!!! NEŘÍZENÁ KOPIE !!!

str. 2/7

<i>Traťový úsek:</i>	0461	Číčenice (mimo) - Nové Údolí (včetně)
<i>Definiční úsek:</i>	G1	dD3. Chroboly
<i>Číslo bodu:</i>	823	km: 36,499 Katastrální území: Chroboly
Souřadnice	JTSK	
Y =	786556,844	
X =	1163767,117	
Nadm. výška	759,151	
Souřadnice	ETRS89	
Latitude		
Longitude		
El. High		
<i>Výškový systém:</i>	Bpv	
<i>Typ určení výšky:</i>	Nivelací	
<i>Typ určení bodu:</i>	POL	
<i>Třída přesnosti:</i>	2	
<i>Splnění TKP:</i>	ANO	
<i>Druh stabilizace:</i>	M1	
<i>Poznámka:</i>	kámen M1	
<i>Vyhotovil:</i>	PRAGEMA s.r.o., Praha	
<i>Platnost (od – do):</i>	7. 9. 2018 -	
<i>Transformační klíč:</i>		
<i>Původ bodu:</i>	G90272L29069	

<i>Traťový úsek:</i>	0461	Číčenice (mimo) - Nové Údolí (včetně)
<i>Definiční úsek:</i>	G1	dD3. Chroboly
<i>Číslo bodu:</i>	824	km: 36,660 Katastrální území: Chroboly
Souřadnice	JTSK	
Y =	786518,171	
X =	1163926,235	
Nadm. výška	759,370	
Souřadnice	ETRS89	
Latitude		
Longitude		
El. High		
<i>Výškový systém:</i>	Bpv	
<i>Typ určení výšky:</i>	Nivelací	
<i>Typ určení bodu:</i>	POL	
<i>Třída přesnosti:</i>	2	
<i>Splnění TKP:</i>	ANO	
<i>Druh stabilizace:</i>	M1	
<i>Poznámka:</i>	kámen M1	
<i>Vyhotovil:</i>	PRAGEMA s.r.o., Praha	
<i>Platnost (od – do):</i>	7. 9. 2018 -	
<i>Transformační klíč:</i>		
<i>Původ bodu:</i>	G90272L29069	

GEODETICKÉ ÚDAJE

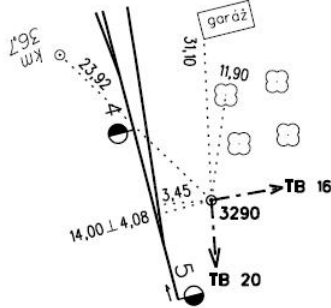
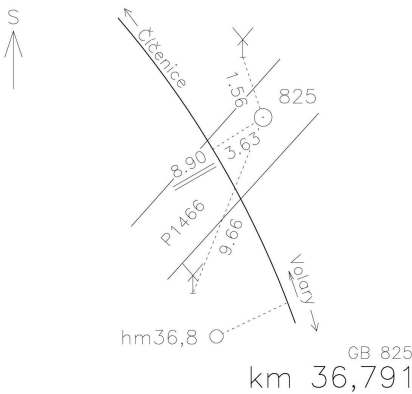
Výpis z databáze Železničního bodového pole

Databáze: **szqdb** ----- Umístěná v: localhost : 5432

Pracoviště: **SŽG Praha, pracoviště České Budějovice** - 27. 08. 2019 09:37:27 - Jaromír,
Sochor

!!! NEŘÍZENÁ KOPIE !!!

str. 3/7

Traťový úsek:	0461	Číčenice (mimo) - Nové Údolí (včetně)
Definiční úsek:	G1	dD3. Chroboly
Číslo bodu:	3290	km: 36,720 Katastrální území: Chroboly
<hr/>		
Souřadnice	JTSK	
Y =	786492,787	
X =	1163981,587	
Nadm. výška	759,401	
Souřadnice	ETRS89	
Latitude	N 48°57'20.78483"	
Longitude	E 14°3'19.85702"	
El. High	806.312	
<hr/>		
Výškový systém:	Bpv	
Typ určení výšky:	Nivelací	
Typ určení bodu:	GNSS	
Třída přesnosti:	1	
Splnění TKP:	ANO	
Druh stabilizace:	kámen	
<hr/>		
Poznámka:	měřický hřeb v žul.mezníku	
Vyhotovil:	SUDOP	
Platnost (od – do):	1. 1. 2008 -	
Transformační klíč:	5:Chroboly-Zbytiny	
Původ bodu:	Zvýšení bezpečnosti v TÚ Číčenice - Volary	
<hr/>		
Traťový úsek:	0461	Číčenice (mimo) - Nové Údolí (včetně)
Definiční úsek:	14	Chroboly - Zbytiny
Číslo bodu:	825	km: 36,792 Katastrální území: Chroboly
<hr/>		
Souřadnice	JTSK	
Y =	786477,518	
X =	1164055,685	
Nadm. výška	760,514	
Souřadnice	ETRS89	
Latitude		
Longitude		
El. High		
<hr/>		
Výškový systém:	Bpv	
Typ určení výšky:	Nivelací	
Typ určení bodu:	POL	
Třída přesnosti:	2	
Splnění TKP:	ANO	
Druh stabilizace:	hřeb	
<hr/>		
Poznámka:	měřický hřeb	
Vyhotovil:	PRAGEMA s.r.o., Praha	
Platnost (od – do):	7. 9. 2018 -	
Transformační klíč:		
Původ bodu:	G90272L29069	

GEODETICKÉ ÚDAJE

Výpis z databáze Železničního bodového pole

Databáze: **szgdb** ----- Umístěná v: localhost : 5432

Pracoviště: **SŽG Praha, pracoviště České Budějovice** - 27. 08. 2019 09:37:27 - Jaromír, Sochor

!!! NEŘÍZENÁ KOPIE !!!

str. 4/7

Traťový úsek: **0461** Číčenice (mimo) - Nové Údolí (včetně)
Definiční úsek: **14** Chroboly - Zbytiny
Číslo bodu: **826** km: **36,911** Katastrální území: Chroboly

Souřadnice JTSK

Y = 786498,650

X = 1164166,786

Nadm. výška 764,165

Souřadnice ETRS89

Latitude

Longitude

El. High

Výškový systém: Bpv

Typ určení výšky: Nivelací

Typ určení bodu: POL

Třída přesnosti: 2

Splnění TKP: ANO

Druh stabilizace: M1

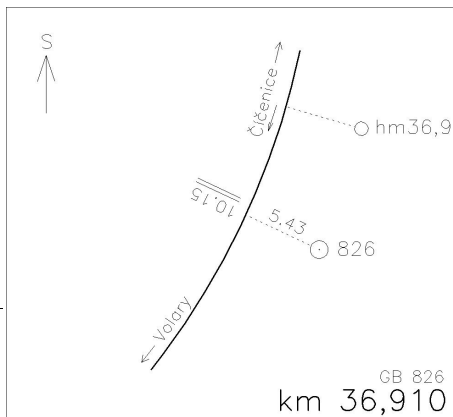
Poznámka: kámen M1

Vyhotovil: PRAGEMA s.r.o., Praha

Platnost (od – do): 7. 9. 2018 -

Transformační klíč:

Původ bodu: G90272L29069



Traťový úsek: **0461** Číčenice (mimo) - Nové Údolí (včetně)
Definiční úsek: **14** Chroboly - Zbytiny
Číslo bodu: **827** km: **37,064** Katastrální území: Chroboly

Souřadnice JTSK

Y = 786575,416

X = 1164304,035

Nadm. výška 768,447

Souřadnice ETRS89

Latitude

Longitude

El. High

Výškový systém: Bpv

Typ určení výšky: Nivelací

Typ určení bodu: POL

Třída přesnosti: 2

Splnění TKP: ANO

Druh stabilizace: M1

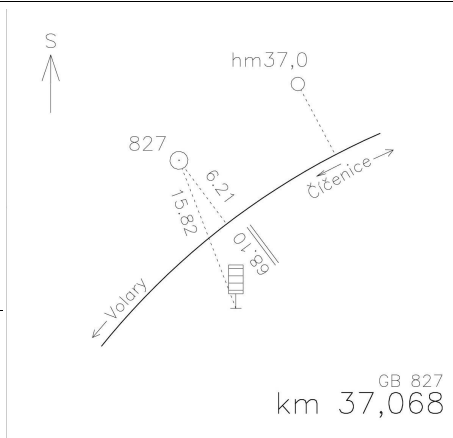
Poznámka: kámen M1

Vyhotovil: PRAGEMA s.r.o., Praha

Platnost (od – do): 7. 9. 2018 -

Transformační klíč:

Původ bodu: G90272L29069



GEODETICKÉ ÚDAJE

Výpis z databáze Železničního bodového pole

Databáze: **szgdb** ----- Umístěná v: localhost : 5432

Pracoviště: **SŽG Praha, pracoviště České Budějovice** - 27. 08. 2019 09:37:27 - Jaromír, Sochor

!!! NEŘÍZENÁ KOPIE !!!

str. 5/7

<i>Traťový úsek:</i>	0461	Číčenice (mimo) - Nové Údolí (včetně)
<i>Definiční úsek:</i>	14	Chroboly - Zbytiny
<i>Číslo bodu:</i>	828	km: 37,176 Katastrální území: Chroboly
Souřadnice	JTSK	
Y =	786588,010	
X =	1164413,700	
Nadm. výška	769,198	
Souřadnice	ETRS89	
Latitude		
Longitude		
El. High		
<i>Výškový systém:</i>	Bpv	
<i>Typ určení výšky:</i>	Nivelací	
<i>Typ určení bodu:</i>	POL	
<i>Třída přesnosti:</i>	2	
<i>Splnění TKP:</i>	ANO	
<i>Druh stabilizace:</i>	M1	
<i>Poznámka:</i>	kámen M1	
<i>Vyhotovil:</i>	PRAGEMA s.r.o., Praha	
<i>Platnost (od – do):</i>	7. 9. 2018 -	
<i>Transformační klíč:</i>		
<i>Původ bodu:</i>	G90272L29069	
<i>Traťový úsek:</i>	0461	Číčenice (mimo) - Nové Údolí (včetně)
<i>Definiční úsek:</i>	14	Chroboly - Zbytiny
<i>Číslo bodu:</i>	3610	km: 37,303 Katastrální území: Chroboly
Souřadnice	JTSK	
Y =	786552,229	
X =	1164534,532	
Nadm. výška	773,205	
Souřadnice	ETRS89	
Latitude	N 48°57'2.79337"	
Longitude	E 14°3'20.79927"	
El. High	820.169	
<i>Výškový systém:</i>	Bpv	
<i>Typ určení výšky:</i>	Nivelací	
<i>Typ určení bodu:</i>	GNSS	
<i>Třída přesnosti:</i>	1	
<i>Splnění TKP:</i>	ANO	
<i>Druh stabilizace:</i>	hřeb	
<i>Poznámka:</i>	měřický hřeb: ETRF 2000	
<i>Vyhotovil:</i>	SŽG Praha, pracoviště České Budějovice	
<i>Platnost (od – do):</i>	7. 9. 2018 -	
<i>Transformační klíč:</i>	TRK20461037048 (0461-Chroboly Zbytiny)	
<i>Původ bodu:</i>	G90272L39016	

GEODETICKÉ ÚDAJE

Výpis z databáze Železničního bodového pole

Databáze: **szqdb** ----- Umístěná v: localhost : 5432

Pracoviště: **SŽG Praha, pracoviště České Budějovice** - 27. 08. 2019 09:37:27 - Jaromír,
Sochor

!!! NEŘÍZENÁ KOPIE !!!

str. 6/7

Traťový úsek:	0461	Čičenice (mimo) - Nové Údolí (včetně)
Definiční úsek:	14	Chroboly - Zbytiny
Číslo bodu:	1000	km: 37,394 Katastrální území: Chroboly
Souřadnice	JTSK	
Y =	786481,697	
X =	1164597,436	
Nadm. výška	774,712	
Souřadnice	ETRS89	
Latitude		
Longitude		
El. High		
Výškový systém:	Bpv	
Typ určení výšky:	Nivelací	
Typ určení bodu:	POL	
Třída přesnosti:	2	
Splnění TKP:	ANO	
Druh stabilizace:	M1	
Poznámka:	kámen M1	
Vyhotovil:	SŽG Praha, prac. ČB	
Platnost (od – do):	19. 8. 2019 -	
Transformační klíč:		
Původ bodu:		
Traťový úsek:	0461	Čičenice (mimo) - Nové Údolí (včetně)
Definiční úsek:	14	Chroboly - Zbytiny
Číslo bodu:	830	km: 37,501 Katastrální území: Chroboly
Souřadnice	JTSK	
Y =	786414,347	
X =	1164682,032	
Nadm. výška	777,159	
Souřadnice	ETRS89	
Latitude		
Longitude		
El. High		
Výškový systém:	Bpv	
Typ určení výšky:	Nivelací	
Typ určení bodu:	POL	
Třída přesnosti:	2	
Splnění TKP:	ANO	
Druh stabilizace:	M1	
Poznámka:	kámen M1	
Vyhotovil:	PRAGEMA s.r.o., Praha	
Platnost (od – do):	7. 9. 2018 -	
Transformační klíč:		
Původ bodu:	G90272L29069	

GEODETICKÉ ÚDAJE

Výpis z databáze Železničního bodového pole

Databáze: **szgdb** ----- Umístěná v: localhost : 5432

Pracoviště: **SŽG Praha, pracoviště České Budějovice** - 27. 08. 2019 09:37:27 - Jaromír, Sochor

!!! NEŘÍZENÁ KOPIE !!!

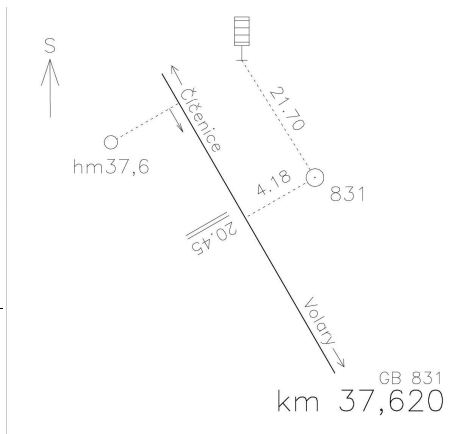
str. 7/7

Traťový úsek: **0461** Číčenice (mimo) - Nové Údolí (včetně)
Definiční úsek: **14** Chroboly - Zbytiny
Číslo bodu: **831** km: **37,620** Katastrální území: Chroboly

Souřadnice JTSK
Y = 786383,776
X = 1164797,794
Nadm. výška 777,671
Souřadnice ETRS89
Latitude
Longitude
El. High

Výškový systém: Bpv
Typ určení výšky: Nivelací
Typ určení bodu: POL
Třída přesnosti: 2
Splnění TKP: ANO
Druh stabilizace: M1

Poznámka: kámen M1
Vyhotovil: PRAGEMA s.r.o., Praha
Platnost (od – do): 7. 9. 2018 -
Transformační klíč:
Původ bodu: G90272L29069



Traťový úsek: **0461** Číčenice (mimo) - Nové Údolí (včetně)
Definiční úsek: **14** Chroboly - Zbytiny
Číslo bodu: **832** km: **37,763** Katastrální území: Chroboly

Souřadnice JTSK
Y = 786367,056
X = 1164941,063
Nadm. výška 777,452
Souřadnice ETRS89
Latitude
Longitude
El. High

Výškový systém: Bpv
Typ určení výšky: Nivelací
Typ určení bodu: POL
Třída přesnosti: 2
Splnění TKP: ANO
Druh stabilizace: M1

Poznámka: kámen M1
Vyhotovil: PRAGEMA s.r.o., Praha
Platnost (od – do): 7. 9. 2018 -
Transformační klíč:
Původ bodu: G90272L29069

